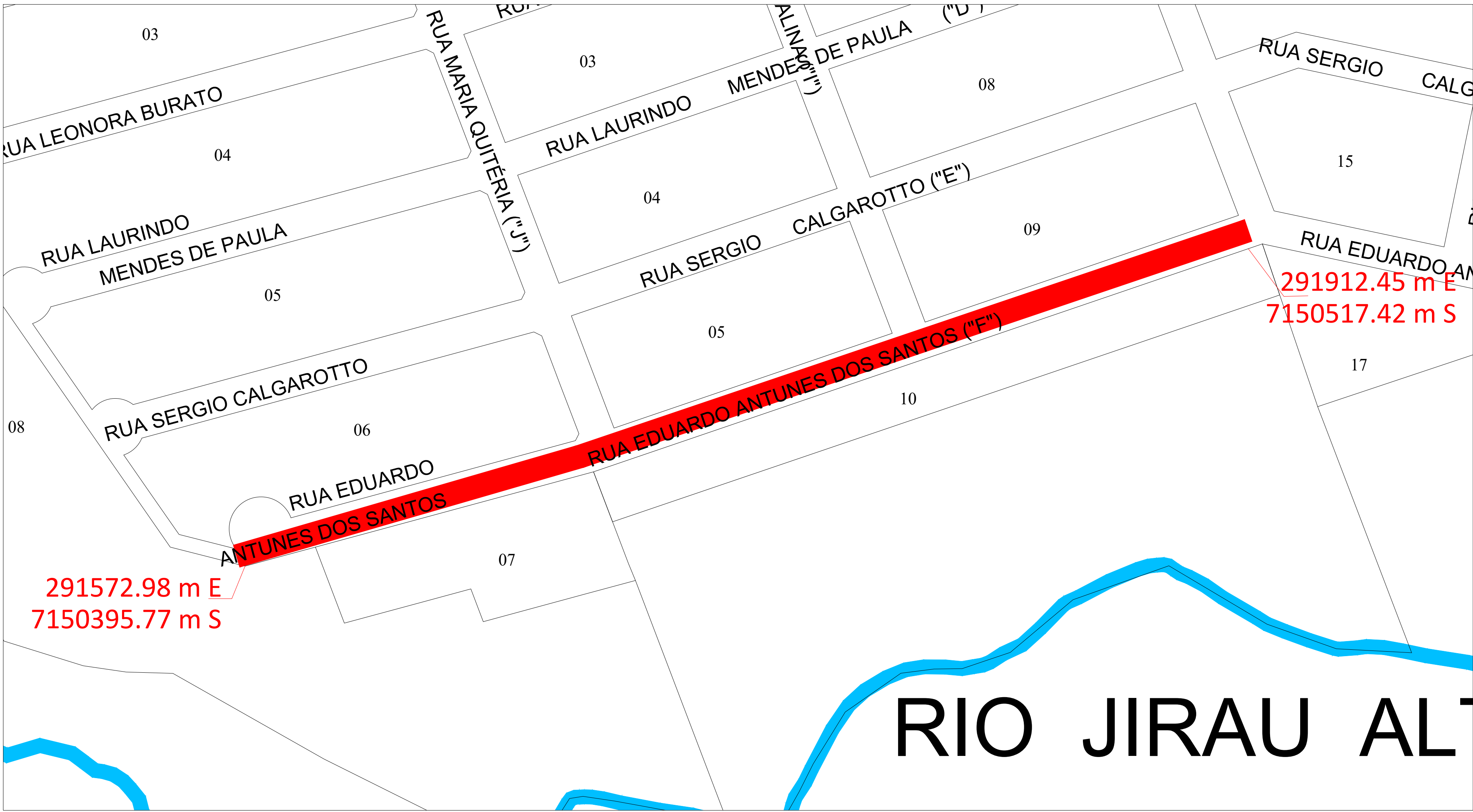


PLANTA BAIXA LOCALIZAÇÃO

Escala: 1/1000



DESCRIÇÃO DE RUAS PROJETADAS									
	RUA	COORD. GEO INICIAL		COORD. GEO FINAL		TRECHO	BAIRRO	ÁREA m²	
1	RUA AUGUSTO KUFFNER	292235.04 m E	7149840.35 m S	292301.07 m E	7149636.95 m S	R. IBRAIM ANTONIO DIAS NEGROTI E R. HIRACLIDES ROVEDA	ESPERANÇA	1.789,32	
2	RUA VEREADOR LUIZ VIEIRA DOS SANTOS	292383.64 m E	7149845.11 m S	292418.54 m E	7149674.21 m S	R. IBRAIM ANTONIO DIAS NEGROTI E R. HIRACLIDES ROVEDA	ESPERANÇA	1.719,66	
3	RUA ATILIO PEDROSO COUTO	292235.04 m E	7149840.35 m S	292389.94 m E	7149785.00 m S	R. AUGUSTO KUFFNER E R. VEREADOR LUIZ VIEIRA DOS SANTOS	ESPERANÇA	1.414,75	
4	RUA VANTUIR VELASCO	292267.84 m E	7149704.18 m S	292405.55 m E	7149731.05 m S	R. AUGUSTO KUFFNER E R. VEREADOR LUIZ VIEIRA DOS SANTOS	ESPERANÇA	1.096,83	
5	RUA HIRACLIDES ROVEDA	292303.73 m E	7149637.78 m S	292415.14 m E	7149668.84 m S	R. AUGUSTO KUFFNER E R. VEREADOR LUIZ VIEIRA DOS SANTOS	ESPERANÇA	971,50	
6	RUA EDUARDO ANTUNES DOS SANTOS	291572.98 m E	7150395.77 m S	291912.45 m E	7150517.42 m S	FIM DE RUA E R. CARLOTA JOAQUINA	VITÓRIA	2.963,38	
7	RUA WENCESLAU BRAZ	293558.03 m E	7150975.47 m S	293628.83 m E	7150991.30 m S	R. INÊS PINZON E FIM DE RUA	CENTRO NORTE	641,41	
Total de Área								10.596,85	

RUAS PARA RECAPE

MUNICÍPIO DE DOIS VIZINHOS - PR

Administração 2025 / 2028

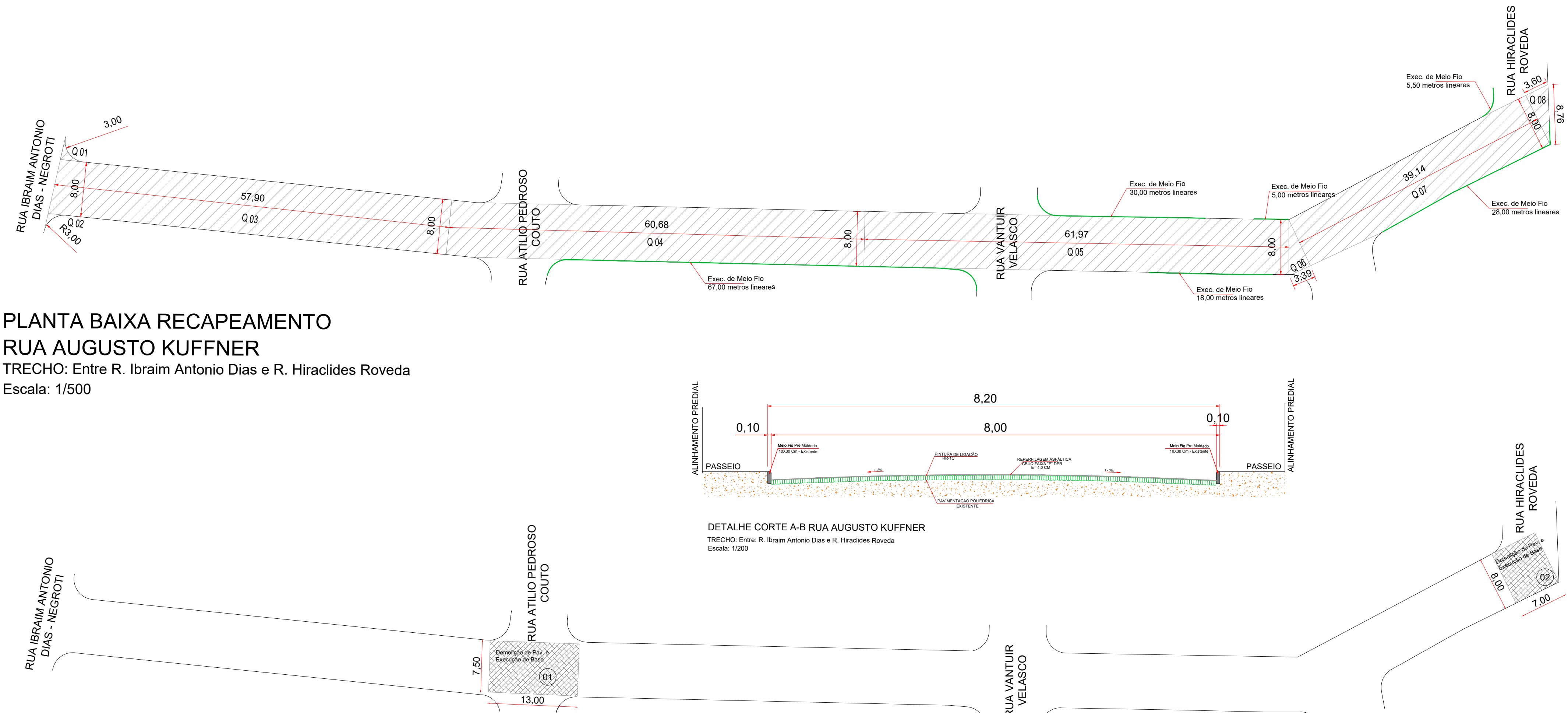
PROPOSTA		PROPOSTA	
RECAPAÇÃO		LOCALIZAÇÃO	
ÁREA		10.596,85 M²	
DATA		AGOSTO/2025	
PROPOSTA		INDICADA	
DOIS VIZINHOS		PARANÁ	

PLANTA BAIXA RECAPEAMENTO

RUA AUGUSTO KUFFNER

TRECHO: Entre R. Ibraim Antonio Dias e R. Hiraclides Roveda

Escala: 1/500



QUADRO DE ÁREAS					
ITEM	DESCRIÇÃO				
RUA AUGUSTO KUFFNER					
TRECHO: Entre R. Ibraim Antonio Dias e R. Hiraclides Roveda					
RECAPE					
Item	Compr.	Largura	descontos	Área m²	
1.1	Q.01	3,00	3,00	7,06	1,94
1.2	Q.02	3,00	3,00	7,06	1,94
1.3	Q.03	57,30	8,00		463,20
1.4	Q.04	60,68	8,00		485,44
1.5	Q.05	61,97	8,00		495,76
1.6	Q.06	3,38	8,00	13,52	11,12
1.7	Q.07	39,17	8,00		313,12
1.8	Q.08	3,60	8,00	14,40	14,40
Total de Área					1.789,32

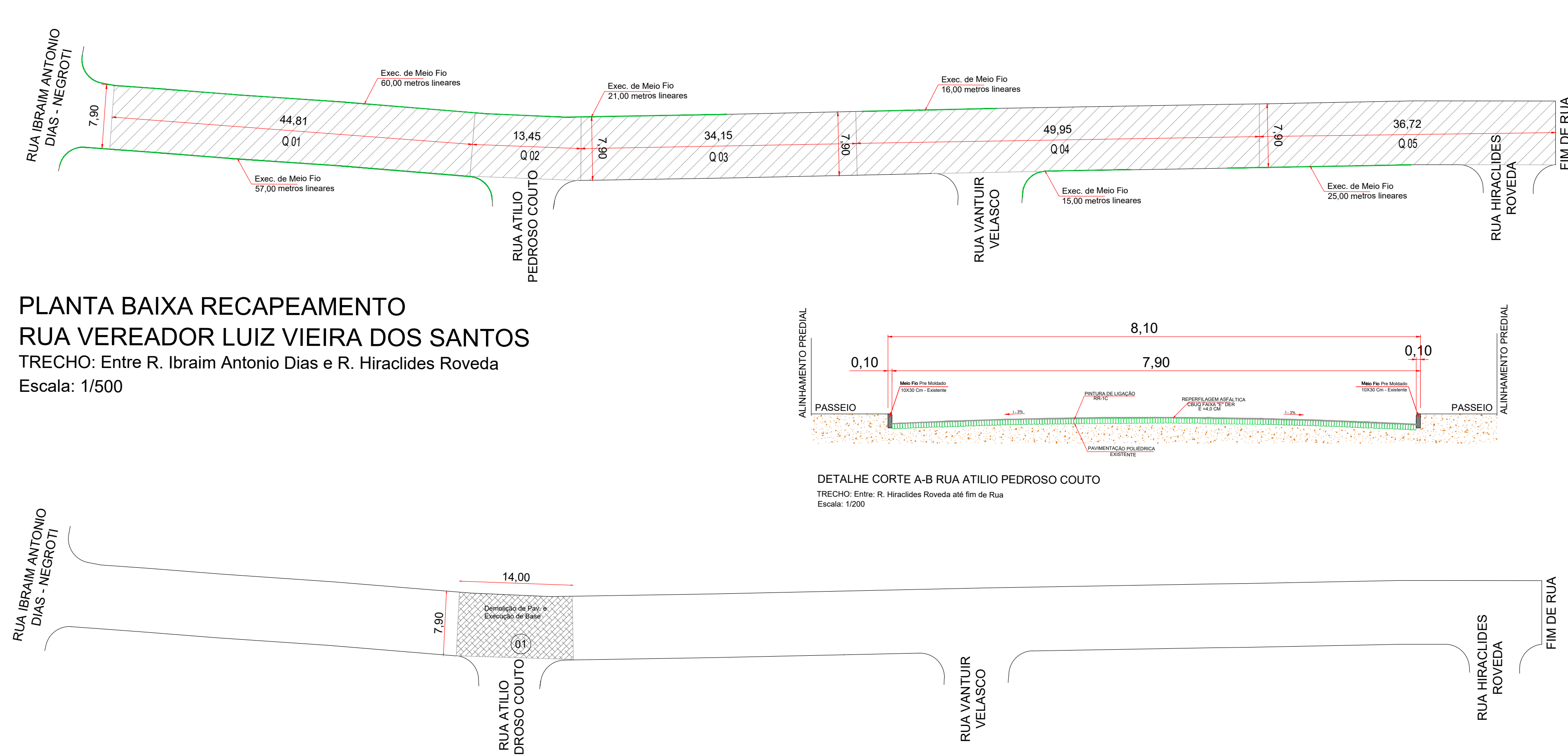
QUADRO DE ÁREAS			
ITEM	DESCRIÇÃO		
RUA AUGUSTO KUFFNER			
TRECHO: Entre R. Ibraim Antonio Dias e R. Hiraclides Roveda			
RECUPERAÇÃO DE BASE			
Item	Compr.	Largura	Area m²
1	7,50	13,00	97,50
2	7,00	8,00	56,00
Total de Área	Total		m2 153,50
	Demolição 0,35 cm		m3 53,73
	Subbase 20,0 Cm		m3 30,70
	Base 0,15 cm		m3 23,03
	Imprimação CM 30		m2 153,50

PLANTA BAIXA RECUPERAÇÃO DE BASE

RUA AUGUSTO KUFFNER

TRECHO: Entre R. Ibraim Antonio Dias e R. Hiraclides Roveda

Escala: 1/500

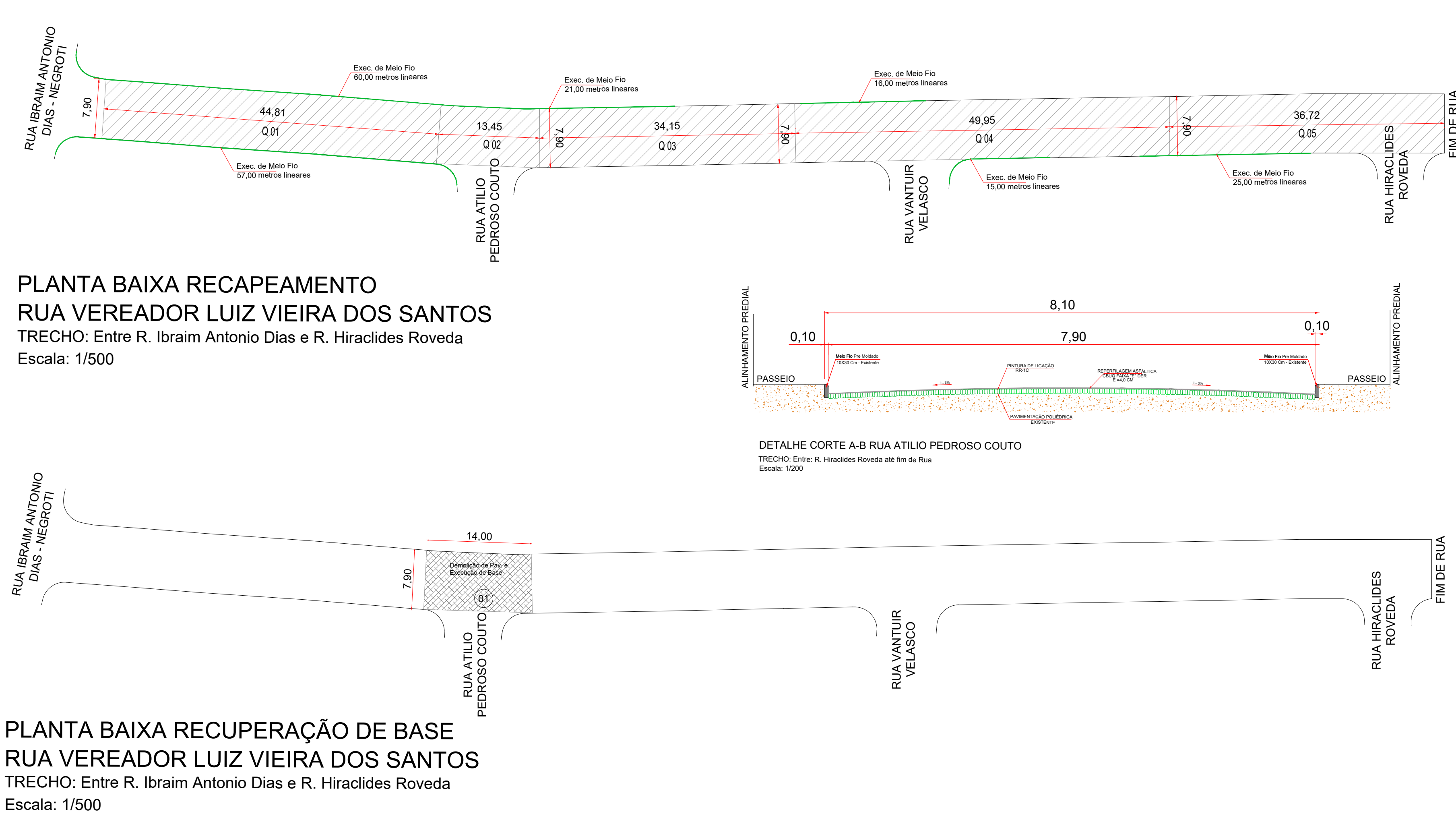


PLANTA BAIXA RECAPEAMENTO

RUA VEREADOR LUIZ VIEIRA DOS SANTOS

TRECHO: Entre R. Ibraim Antonio Dias e R. Hiraclides Roveda

Escala: 1/500



QUADRO DE ÁREAS				
ITEM	DESCRIÇÃO			
RUA VEREADOR LUIZ VIEIRA DOS SANTOS				
TRECHO: Entre R. Ibraim Antonio Dias e R. Hiraclides Roveda				
RECAPE				
Item	Compr.	Largura	descontos	Área m²
1.1	Q.01	44,81	7,90	354,00
1.2	Q.02	13,45	7,90	106,26
1.3	Q.03	34,15	7,90	269,79
1.4	Q.04	49,95	7,90	394,61
1.5	Q.05	36,72	7,90	290,05
Total de Área				1.414,75

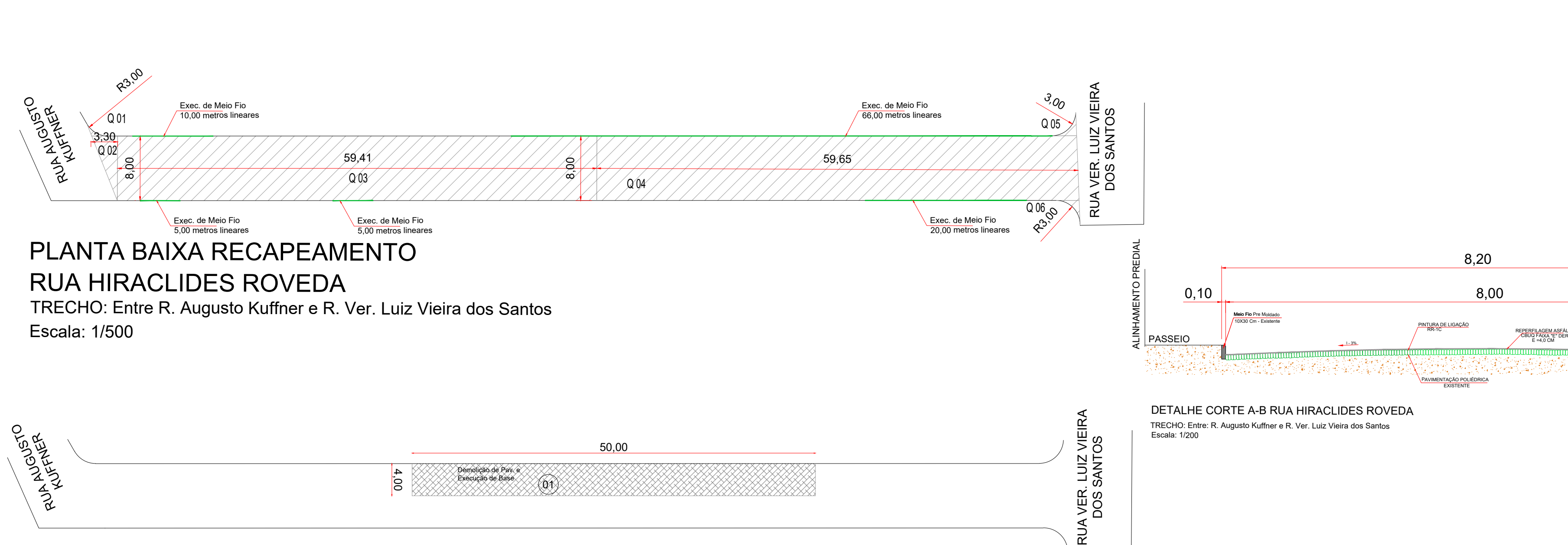
QUADRO DE ÁREAS			
ITEM	DESCRIÇÃO		
RUA VEREADOR LUIZ VIEIRA DOS SANTOS			
TRECHO: Entre R. Ibraim Antonio Dias e R. Hiraclides Roveda			
RECUPERAÇÃO DE BASE			
Item	Compr.	Largura	Área m²
1	14,00	7,90	110,60
Total de Área	Total		m2 110,60
	Demolição 0,35 cm		m3 38,71
	Subbase 20,0 Cm		m3 22,12
	Base 0,15 cm		m3 16,59
	Imprimação CM 30		m2 110,60

PLANTA BAIXA RECUPERAÇÃO DE BASE

RUA VEREADOR LUIZ VIEIRA DOS SANTOS

TRECHO: Entre R. Ibraim Antonio Dias e R. Hiraclides Roveda

Escala: 1/500

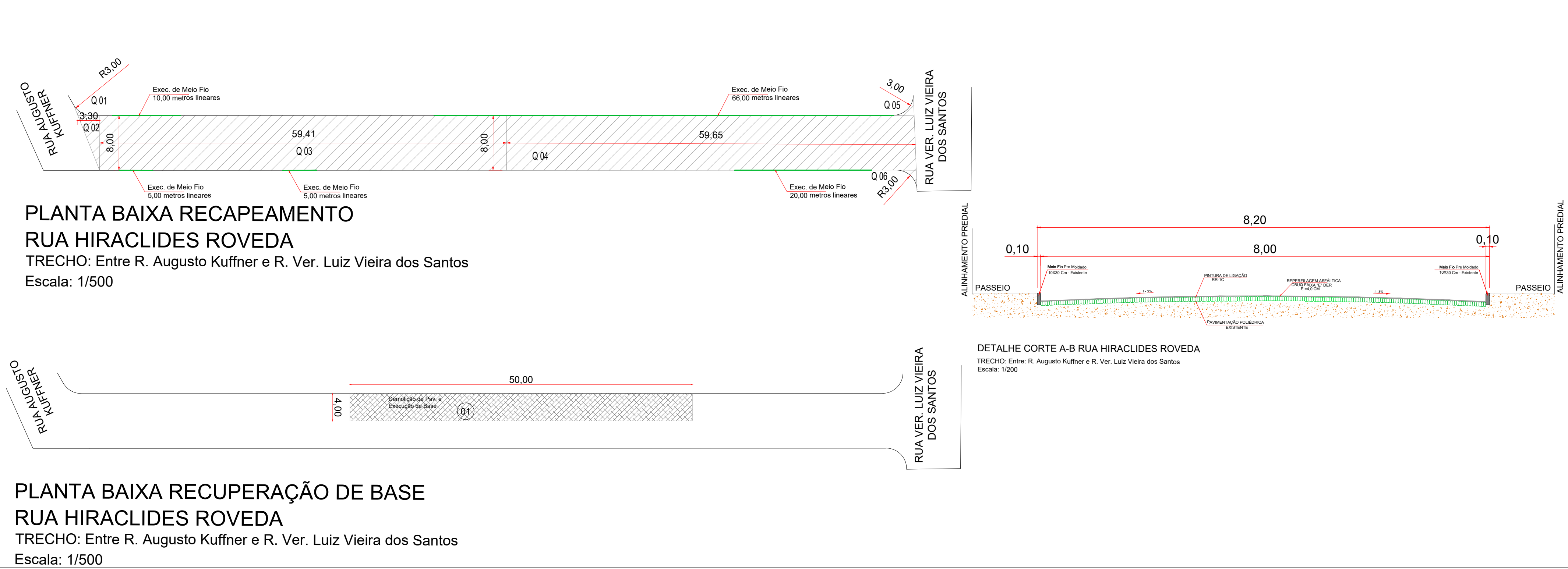


PLANTA BAIXA RECAPEAMENTO

RUA HIRACIDES ROVEDA

TRECHO: Entre R. Augusto Kuffner e R. Ver. Luiz Vieira dos Santos

Escala: 1/500



QUADRO DE ÁREAS				
ITEM	DESCRIÇÃO			
RUA HIRACIDES ROVEDA				
TRECHO: Entre R. Augusto Kuffner e R. Ver. Luiz Vieira dos Santos				
RECAPE				
Item	Compr.	Largura	descontos	Área m²
1.1	Q.01	3,30	8,00	13,20
1.2	Q.02	3,00	3,00	7,06
1.3	Q.03	59,41	8,00	475,28
1.4	Q.04	59,65	8,00	477,20
1.5	Q.05	3,00	3,00	7,06
1.6	Q.06	3,00	3,00	7,06
Total de Área				971,30

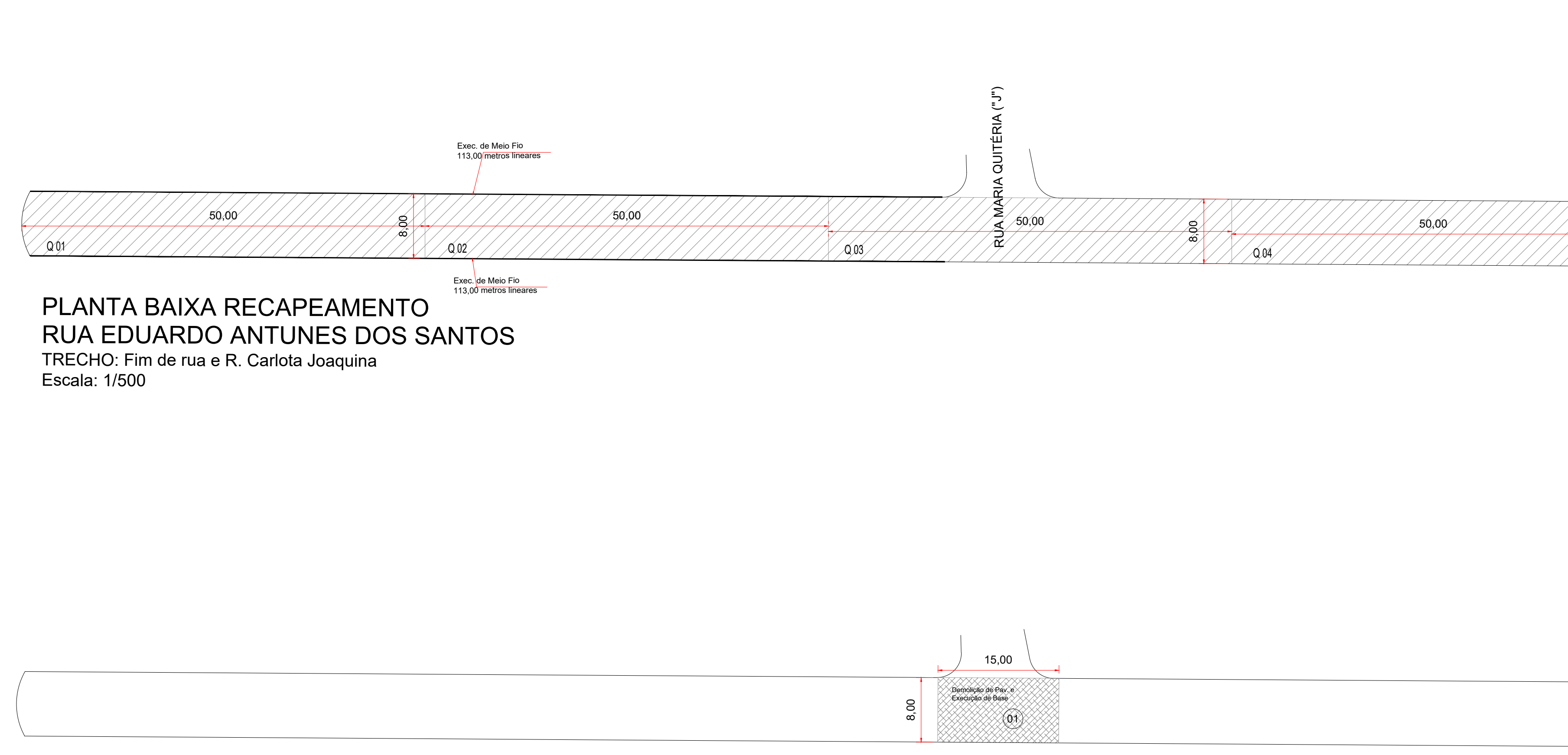
QUADRO DE ÁREAS			
ITEM	DESCRIÇÃO		
RUA HIRACIDES ROVEDA			
TRECHO: Entre R. Augusto Kuffner e R. Ver. Luiz Vieira dos Santos			
RECUPERAÇÃO DE BASE			
Item	Compr.	Largura	Área m²
1	50,00	4,00	200,00
Total de Área	Total		m2 200,00
	Demolição 0,35 cm		m3 70,00
	Subbase 20,0 Cm		m3 40,00
	Base 0,15 cm		m3 30,00
	Imprimação CM 30		m2 200,00

PLANTA BAIXA RECUPERAÇÃO DE BASE

RUA HIRACIDES ROVEDA

TRECHO: Entre R. Augusto Kuffner e R. Ver. Luiz Vieira dos Santos

Escala: 1/500

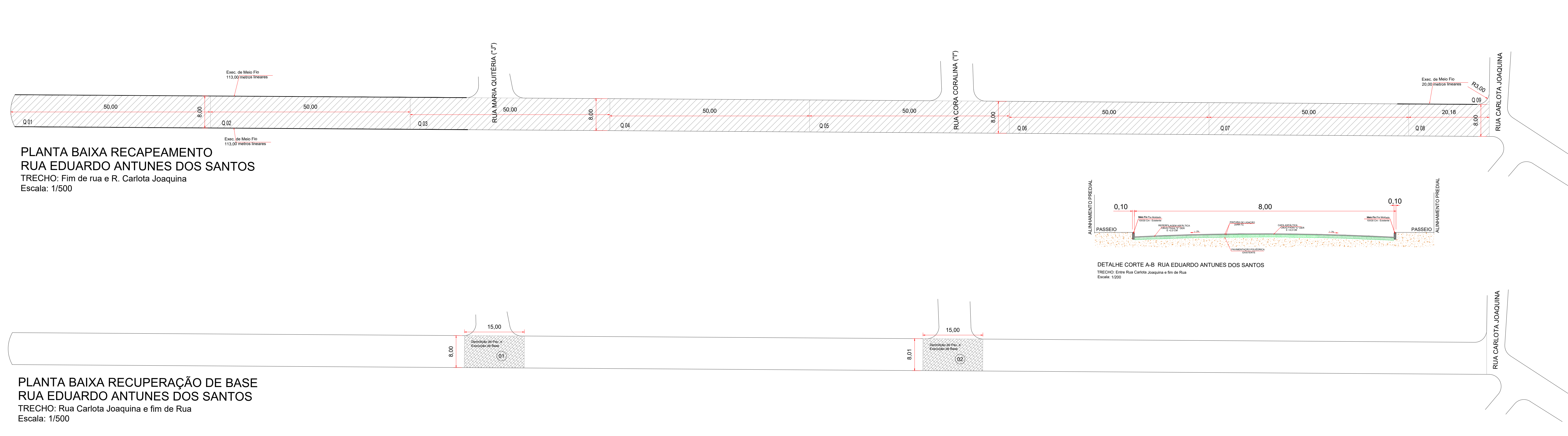


PLANTA BAIXA RECAPEAMENTO

RUA EDUARDO ANTUNES DOS SANTOS

TRECHO: Fim de rua e R. Carlota Joaquina

Escala: 1/500



PLANTA BAIXA RECUPERAÇÃO DE BASE

RUA EDUARDO ANTUNES DOS SANTOS

TRECHO: Rua Carlota Joaquina e fim de Rua

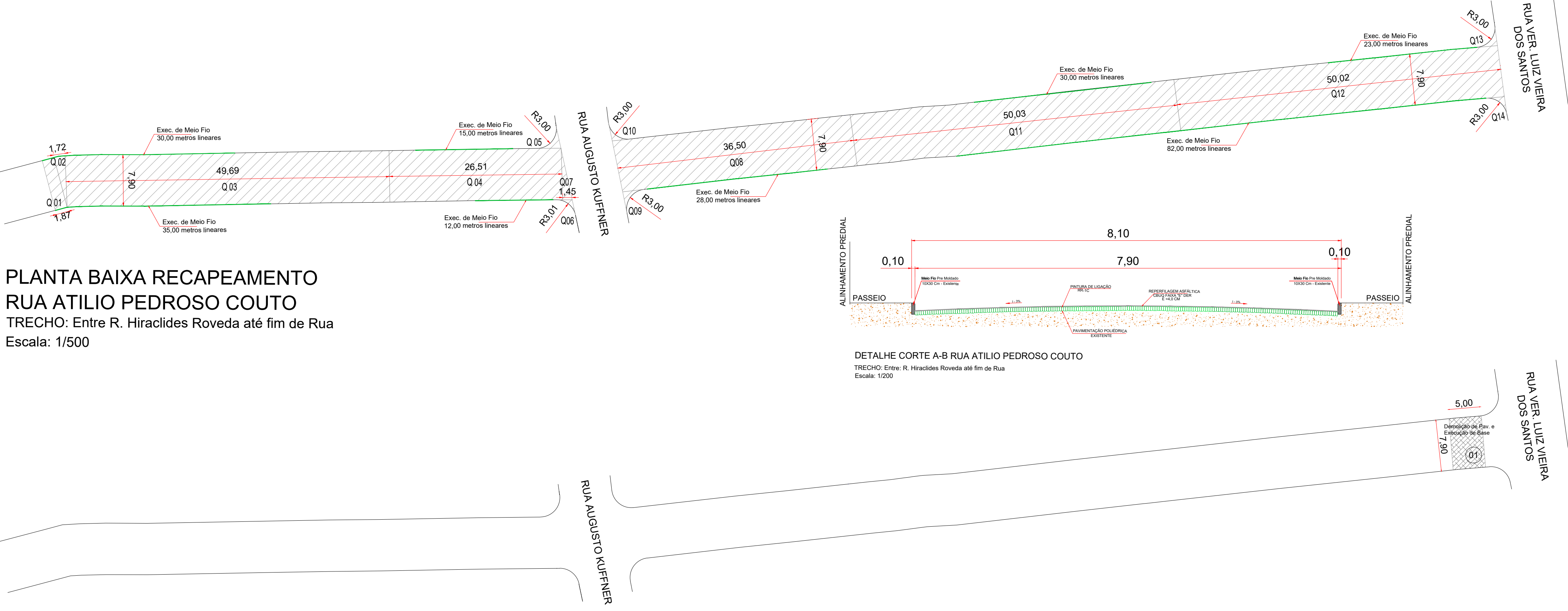
Escala: 1/500

PLANTA BAIXA RECAPEAMENTO

RUA ATILIO PEDROSO COUTO

TRECHO: R. Hiraclides Roveda até fim de Rua

Escala: 1/500

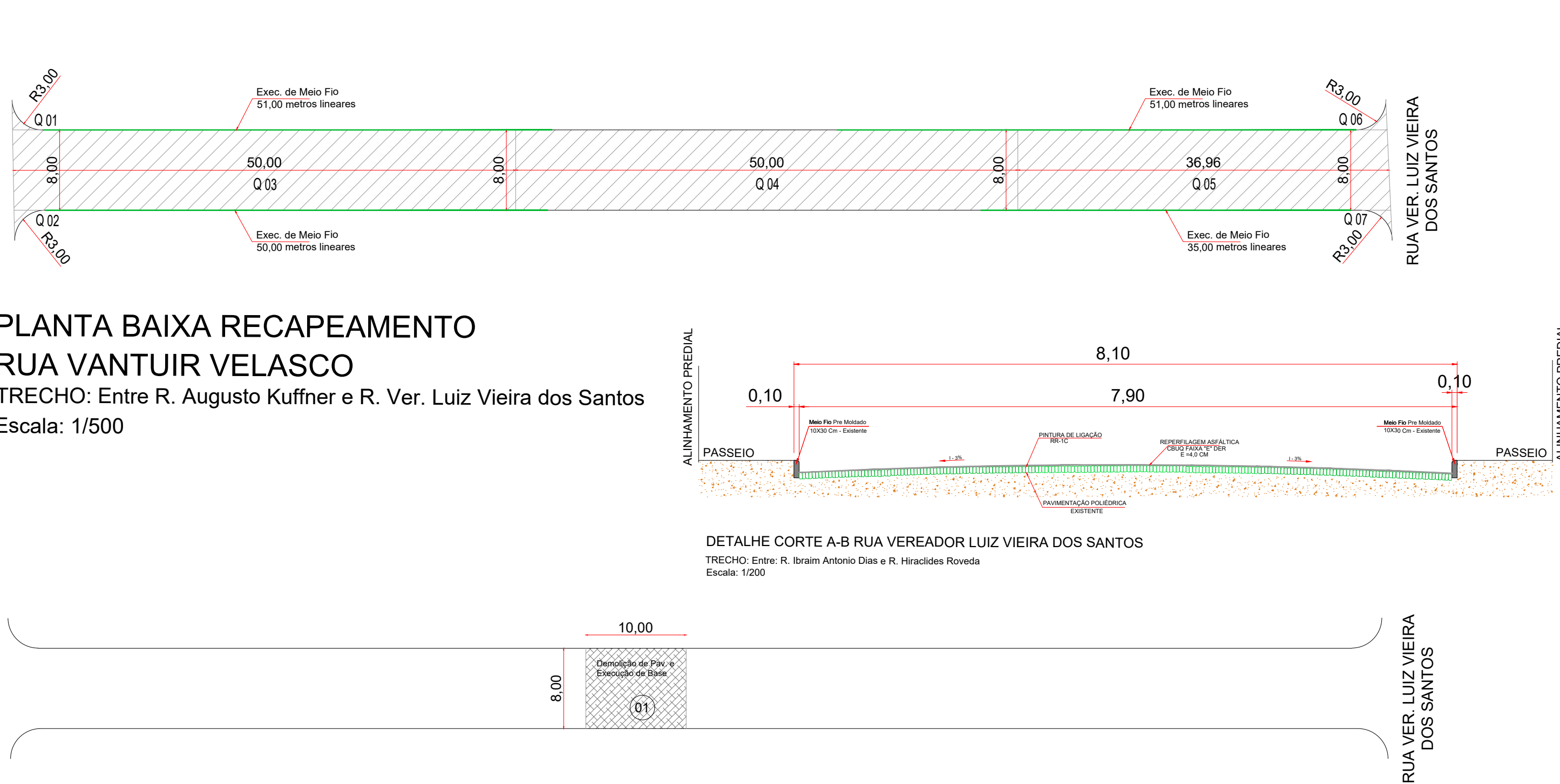


PLANTA BAIXA RECUPERAÇÃO DE BASE

RUA ATILIO PEDROSO COUTO

TRECHO: Entre R. Hiraclides Roveda até fim de Rua

Escala: 1/500

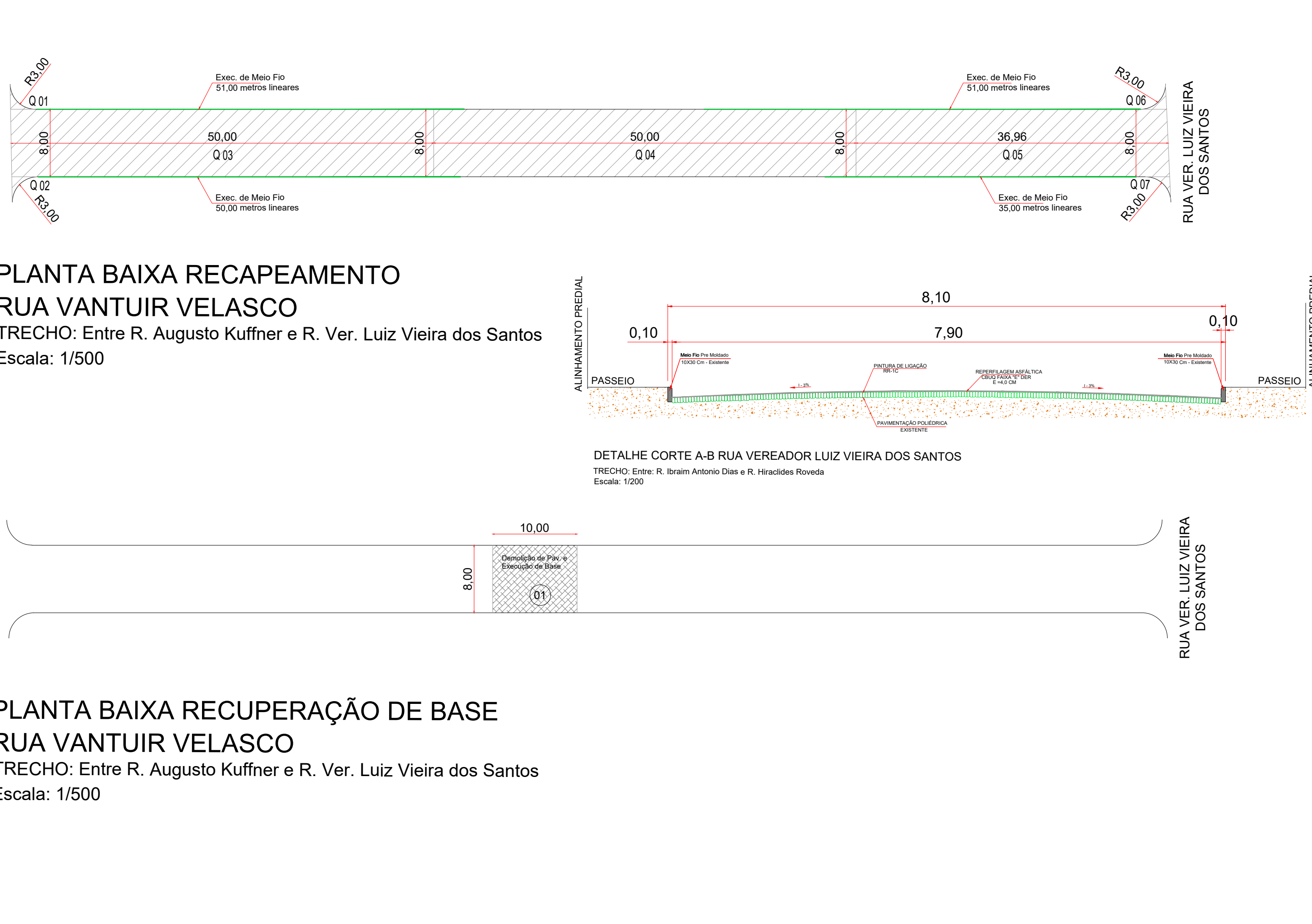


PLANTA BAIXA RECAPEAMENTO

RUA VANTUIR VELASCO

TRECHO: Entre R. Augusto Kuffner e R. Ver. Luiz Vieira dos Santos

Escala: 1/500



PLANTA BAIXA RECUPERAÇÃO DE BASE

RUA VANTUIR VELASCO

TRECHO: Entre R. Augusto Kuffner e R. Ver. Luiz Vieira dos Santos

Escala: 1/500

QUADRO DE ÁREAS					
ITEM	DESCRIÇÃO				
RUA VANTUIR VELASCO					
TRECHO: Entre R. Augusto Kuffner e R. Ver. Luiz Vieira dos Santos					
RECAPE					
Item	Compr.	Largura	descontos	Área m²	
1.1	Q.01	3,00	3,00	7,06	1,94
1.2	Q.02	3,00	3,00	7,06	1,94
1.3	Q.03	50,00	8,00		400,00
1.4	Q.04	50,00	8,00		400,00
1.5	Q.05	36,96	8,00		295,68
1.6	Q.06	3,00	3,00	7,06	1,94
1.7	Q.07	3,00	3,00	7,06	1,94
Total de Área					1.103,44

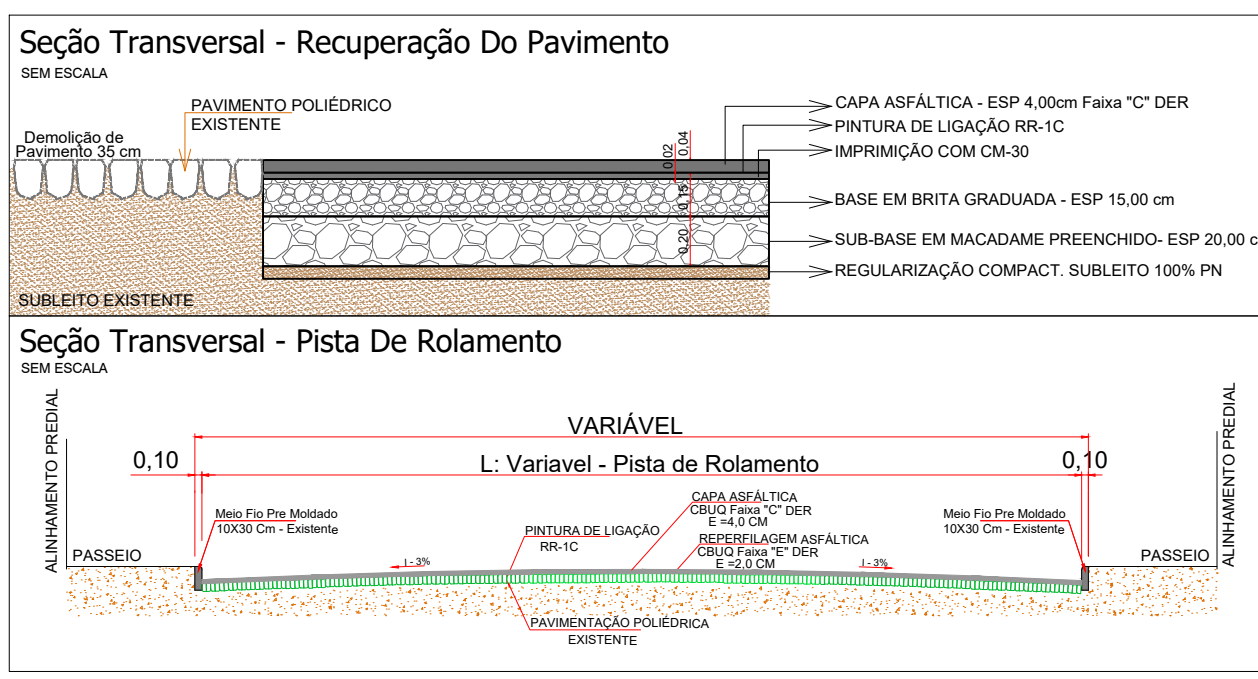
QUADRO DE ÁREAS			
ITEM	DESCRIÇÃO		
RUA VANTUIR VELASCO			
TRECHO: Entre R. Augusto Kuffner e R. Ver. Luiz Vieira dos Santos			
RECUPERAÇÃO DE BASE			
Item	Compr.	Largura	Área m²
1	10,00	8,00	80,00
Total de Área	Total		m2 80,00
	Demolição 0,35 cm		m3 28,00
	Subbase 20,0 Cm		m3 16,00
	Base 0,15 cm		m3 12,00
	Imprimação CM 30		m2 80,00

QUADRO DE ÁREAS				
ITEM	DESCRIÇÃO			
RUA WENCESLAU BRAZ				
TRECHO: Entre Rua Inês Pinzon e fim de Rua				
RECAPE				
Item	Compr.	Largura	descontos	Area m²
1.1	Q.01	3,00	3,00	7,06
1.2	Q.02	0,96	9,00	2,52
1.3	Q.03	66,98	9,00	602,82
1.4	Q.04	4,75	9,00	8,62
Total de Área				641,41

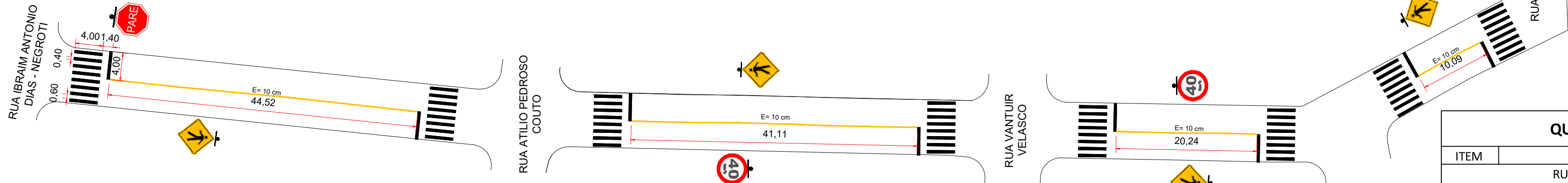
QUADRO DE ÁREAS			
ITEM	DESCRIÇÃO		
RUA WENCESLAU BRAZ			
TRECHO: Entre Rua Inês Pinzon e fim de Rua			
RECUPERAÇÃO DE BASE			
Item	Compr.	Largura	Área m²
1	5,00	9,00	45,00
Total de Área	Total		m2 45,00
	Demolição 0,35 cm		m3 15,75
	Subbase 20,0 Cm		m3 9,00
	Base 0,15 cm		m3 6,75
	Imprimação CM 30		m2 45,00

QUADRO DE ÁREAS				
ITEM	DESCRIÇÃO			
RUA EDUARDO ANTUNES DOS SANTOS				
TRECHO: Entre Rua Carlota Joaquina e fim de Rua				
RECAPE				
Item	Compr.	Largura	descontos	Área m²
1.1	0.01	50,00	8,00	400,00
1.2	0.02	50,00	8,00	400,00
1.3	0.03	50,00	8,00	400,00
1.4	0.04	50,00	8,00	400,00
1.5	0.05	50,00	8,00	400,00
1.6	0.06	50,00	8,00	400,00
1.7	0.07	50,00	8,00	400,00
1.8	0.08	20,18	8,00	161,44
1.9	0.09	3,00	3,00	1,94
Total de Área				2.963,38

QUADRO DE ÁREAS				
ITEM	DESCRIÇÃO			
RUA EDUARDO ANTUNES DOS SANTOS				
TRECHO: Entre Rua Carlota Joaquina e fim de Rua				
RECUPERAÇÃO DE BASE				
Item	Compr.	Largura	Área m²	
1	15,00	8,00	120,00	
2	15,00	8,00	120,00	
Total de Área	Total		m2	240,00
	Demolição 0,35 cm		m3	84,00
	Subbase 20,0 Cm		m3	48,00
	Base 0,15 cm		m3	36,00
	Imprimação CM 30		m2	240,00

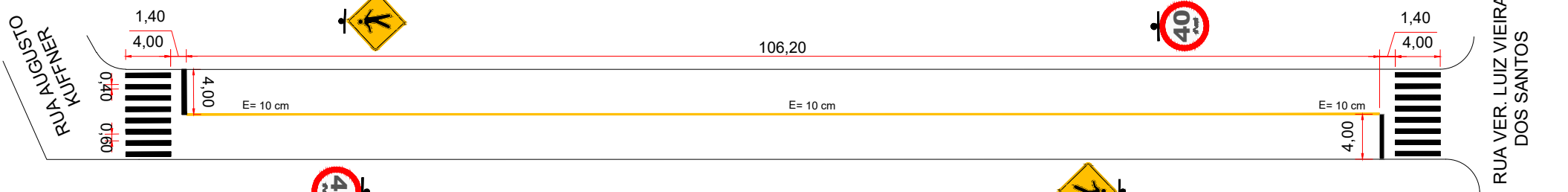


MUNICÍPIO DE DOIS VIZINHOS - PR				
Administração 2025 / 2028				
PROPOSTA		PROPOSTA		01/03
PROPOSTA		PROPOSTA		PAVIMENTAÇÃO
PROPOSTA		PROPOSTA		10.586,85 M²
PROPOSTA		PROPOSTA		AGOSTO/2025
PROPOSTA		PROPOSTA		INDICADA
PROPOSTA		PROPOSTA		PARANÁ
PROPOSTA		PROPOSTA		DOIS VIZINHOS



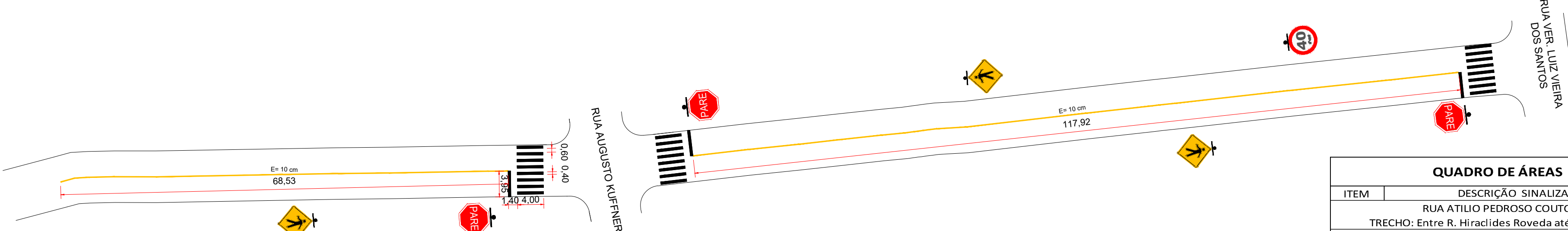
PLANTA BAIXA SINALIZAÇÃO
RUA AUGUSTO KUFFNER
TRECHO: Entre R. Ibraim Antonio Dias e R. Hiraclides Roveda
Escala: 1/500

QUADRO DE ÁREAS				
ITEM	DESCRIÇÃO SINALIZAÇÃO			
RUA AUGUSTO KUFFNER				
TRECHO: Entre R. Ibraim Antonio Dias e R. Hiraclides Roveda				
SINALIZAÇÃO HORIZONTAL				
Item	Compr.	Largura	Quant	Área m²
Faixa Pedestres	4,00	0,40	64,00	102,40
Faixa Retenção	4,00	0,40	8,00	12,80
Faixa Contínua	0,10	115,96	11,60	11,60
Total de Área				126,80
SINALIZAÇÃO VERTICAL				
Item	Código	Quant	m²/un.	Total m²
Placa refletiva-octógono	R-1	1	0,2160	0,216
Placa refletiva-círculo	R-19	2	0,1964	0,393
Placa refletiva-losango	A-32a	4	0,2025	0,810
Suporte Metálico h=3,00m		7,00		1,42



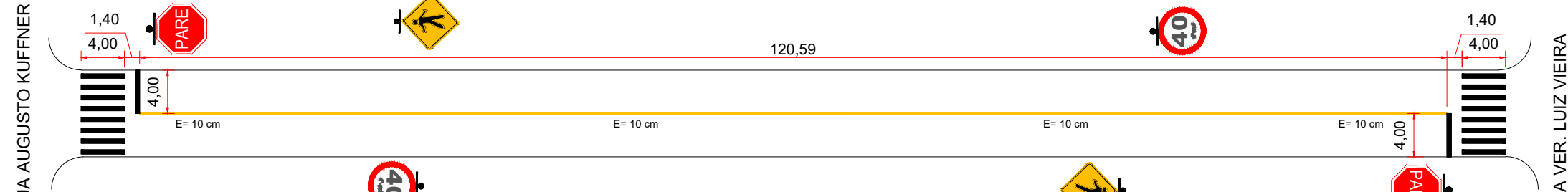
PLANTA BAIXA SINALIZAÇÃO
RUA HIRACLIDES ROVEDA
TRECHO: Entre R. Augusto Kuffner e R. Ver. Luiz Vieira dos Santos
Escala: 1/500

QUADRO DE ÁREAS				
ITEM	DESCRIÇÃO SINALIZAÇÃO			
RUA HIRACLIDES ROVEDA				
TRECHO: Entre R. Augusto Kuffner e R. Ver. Luiz Vieira dos Santos				
SINALIZAÇÃO HORIZONTAL				
Item	Compr.	Largura	Quant	Área m²
Faixa Pedestres	4,00	0,40	16,00	25,60
Faixa Retenção	4,00	0,40	2,00	3,20
Faixa Contínua	0,10	106,20	10,62	10,62
Total de Área				39,42
SINALIZAÇÃO VERTICAL				
Item	Código	Quant	m²/un.	Total m²
Placa refletiva-octógono	R-1	0	0,2160	0,000
Placa refletiva-círculo	R-19	2	0,1964	0,393
Placa refletiva-losango	A-32a	2	0,2025	0,405
Suporte Metálico h=3,00m	4,00			0,80



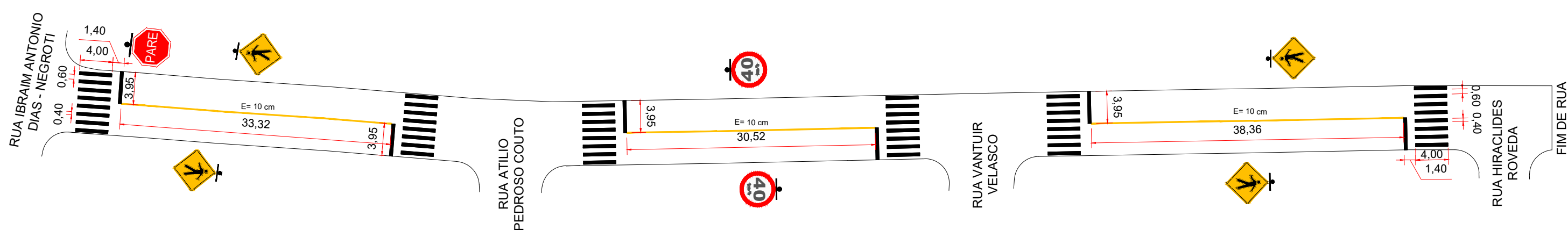
PLANTA BAIXA SINALIZAÇÃO
RUA ATILIO PEDROSO COUTO
TRECHO: Entre R. Hiraclides Roveda até fim de Rua
Escala: 1/500

QUADRO DE ÁREAS				
ITEM	DESCRIÇÃO SINALIZAÇÃO			
RUA ATILIO PEDROSO COUTO				
TRECHO: Entre R. Hiraclides Roveda até fim de Rua				
SINALIZAÇÃO HORIZONTAL				
Item	Compr.	Largura	Quant	Área m²
Faixa Pedestres	4,00	0,40	24,00	38,40
Faixa Retenção	3,95	0,40	3,00	4,74
Faixa Contínua		0,10	186,45	18,65
Total de Área				61,79
SINALIZAÇÃO VERTICAL				
Item	Código	Quant	m²/un.	Total m²
Placa refletiva-octógono	R-1	3	0,2160	0,648
Placa refletiva-círculo	R-19	1	0,1964	0,196
Placa refletiva-losango	A-32a	3	0,2025	0,608
Suporte Metálico h=3,00m		7,00		1,45



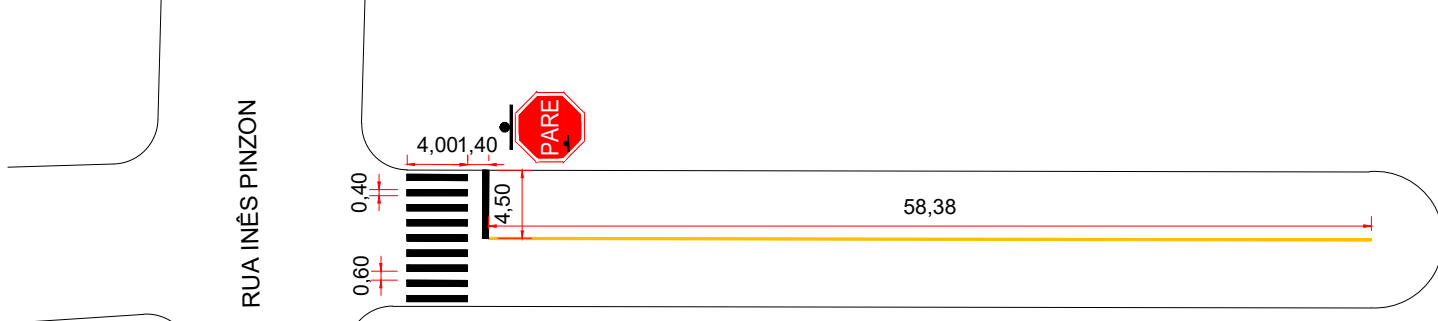
PLANTA BAIXA RECAPEAMENTO
RUA VANTUIR VELASCO
TRECHO: Entre R. Augusto Kuffner e R. Ver. Luiz Vieira dos Santos
Escala: 1/500

QUADRO DE ÁREAS				
ITEM	DESCRIÇÃO SINALIZAÇÃO			
RUA VANTUIR VELASCO				
TRECHO: Entre R. Augusto Kuffner e R. Ver. Luiz Vieira dos Santos				
SINALIZAÇÃO HORIZONTAL				
Item	Compr.	Largura	Quant	Área m²
Faixa Pedestres	4,00	0,40	16,00	25,60
Faixa Retenção	4,00	0,40	2,00	3,20
Faixa Contínua	0,10	120,59	12,06	12,06
Total de Área				40,86
SINALIZAÇÃO VERTICAL				
Item	Código	Quant	m²/un.	Total m²
Placa refletiva-octógono	R-1	2	0,2160	0,432
Placa refletiva-círculo	R-19	2	0,1964	0,393
Placa refletiva-losango	A-32a	2	0,2025	0,405
Suporte Metálico h=3,00m		6,00		1,23



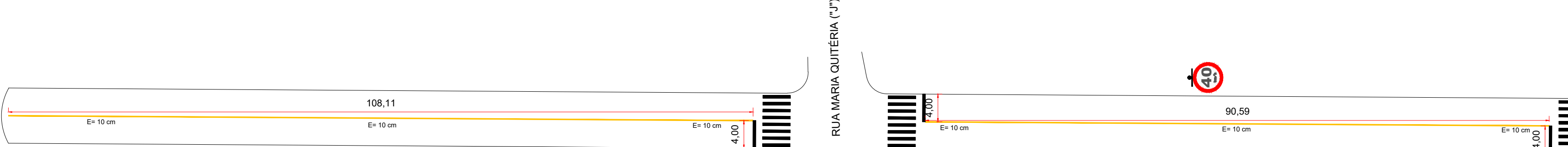
PLANTA BAIXA SINALIZAÇÃO
RUA VEREADOR LUIZ VIEIRA DOS SANTOS
TRECHO: Entre R. Ibraim Antonio Dias e R. Hiraclides Roveda
Escala: 1/500

QUADRO DE ÁREAS				
ITEM	DESCRIÇÃO SINALIZAÇÃO			
RUA VEREADOR LUIZ VIEIRA DOS SANTOS				
TRECHO: Entre R. Ibraim Antonio Dias e R. Hiraclides Roveda				
SINALIZAÇÃO HORIZONTAL				
Item	Compr.	Largura	Quant	Área m²
Faixa Pedestres	4,00	0,40	48,00	76,80
Faixa Retenção	3,95	0,40	6,00	9,48
Faixa Contínua		0,10	102,20	10,22
Total de Área				96,50
SINALIZAÇÃO VERTICAL				
Item	Código	Quant	m²/un.	Total m²
Placa refletiva-octógono	R-1	1	0,2160	0,216
Placa refletiva-círculo	R-19	2	0,1964	0,393
Placa refletiva-losango	A-32a	4	0,2025	0,810
Suporte Metálico h=3,00m		7,00		1,42

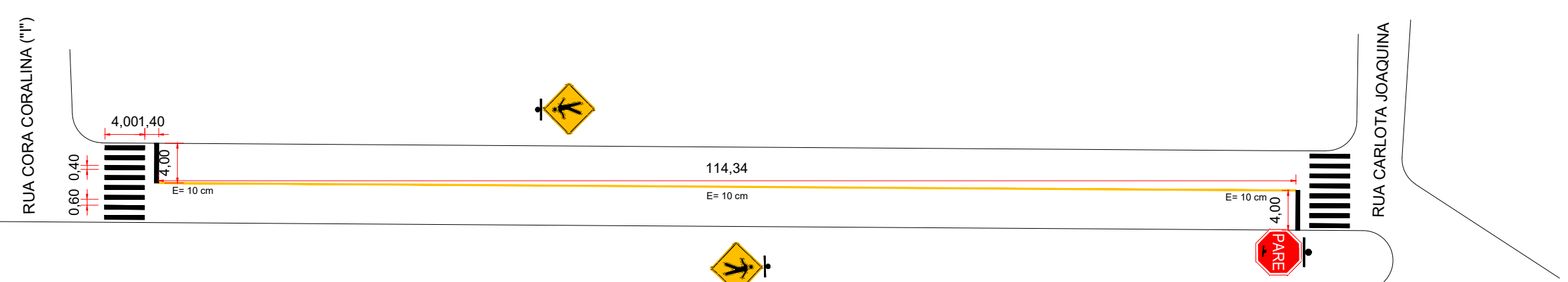


PLANTA BAIXA SINALIZAÇÃO
RUA WENCESLAU BRAZ
TRECHO: Entre Rua Inês Pinzon e fim de Rua

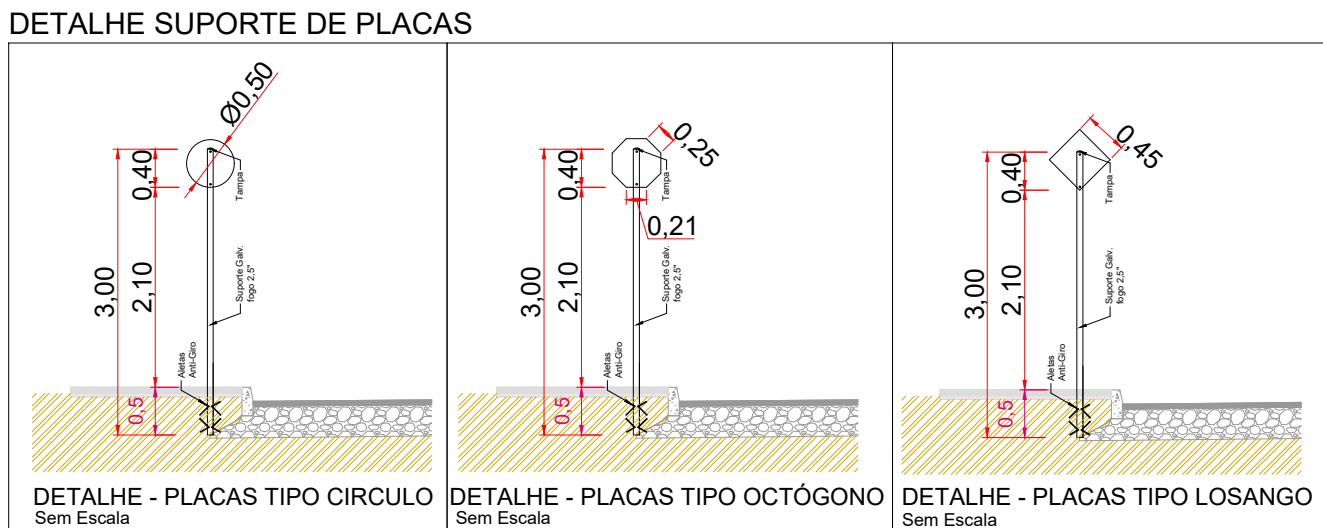
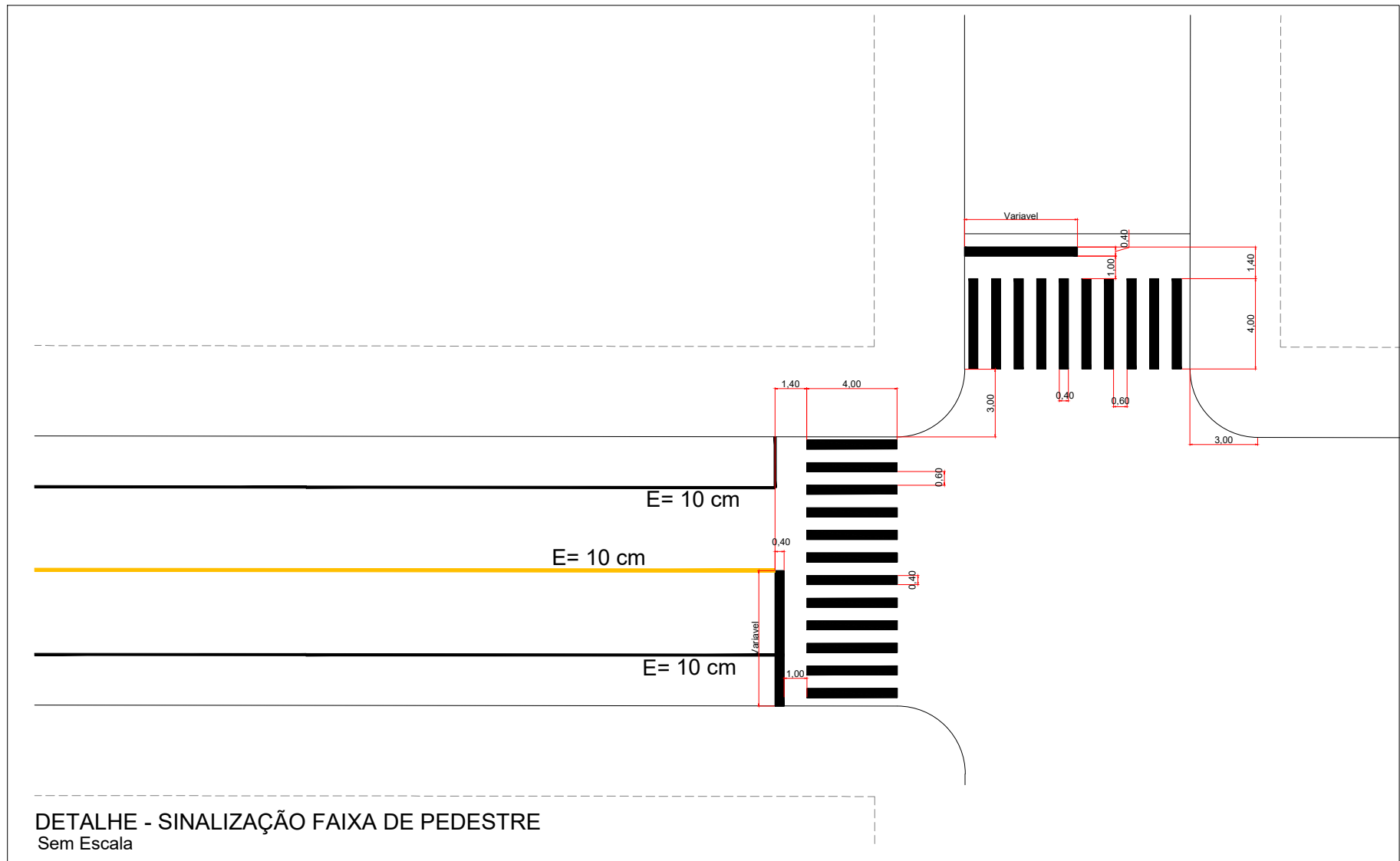
QUADRO DE ÁREAS				
ITEM	DESCRIÇÃO SINALIZAÇÃO			
RUAWENCESLAU BRAZ				
TRECHO: Entre Rua Inês Pinzon e fim de Rua				
SINALIZAÇÃO HORIZONTAL				
Item	Compr.	largura	Quant	Área m²
Faixa Pedestres	4,00	0,40	9,00	14,40
Faixa Retenção	4,50	0,40	1,00	1,80
Faixa Contínua		0,10	58,38	5,84
Total de Área				22,04
SINALIZAÇÃO VERTICAL				
Item	Código	Quant	m²/un.	Total m²
Placa refletiva-octógono	R-1	1	0,2160	0,216
Placa refletiva-círculo	R-19	2	0,1964	0,000
Placa refletiva-losango	A-32a	2	0,2025	0,000
Suporte Metálico h=3,00m		1,00		0,22



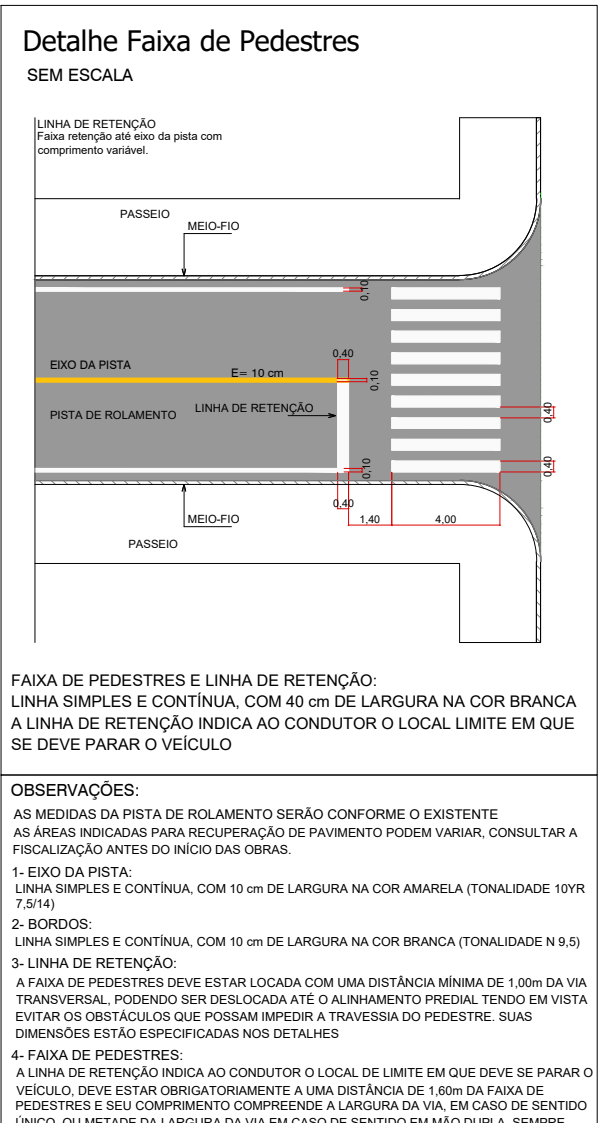
PLANTA BAIXA SINALIZAÇÃO
RUA EDUARDO ANTUNES DOS SANTOS
TRECHO: Rua Carlota Joaquina e fim de Rua
Escala: 1/500



QUADRO DE ÁREAS				
ITEM	DESCRIÇÃO SINALIZAÇÃO			
RUA EDUARDO ANTUNES DOS SANTOS				
TRECHO: Entre Rua Carlota Joaquina e fim de Rua				
SINALIZAÇÃO HORIZONTAL				
Item	Compr.	Largura	Quant	Área m²
Faixa Pedestres	4,00	0,40	40,00	64,00
Faixa Retenção	4,00	0,40	5,00	8,00
Faixa Contínua		0,10	313,04	31,30
Total de Área				103,30
SINALIZAÇÃO VERTICAL				
Item	Código	Quant	m²/un.	Total m²
Placa refletiva-octógono	R-1	1	0,2160	0,216
Placa refletiva-círculo	R-19	2	0,1964	0,393
Placa refletiva-losango	A-32a	3	0,2025	0,608
Suporte Metálico h=3,00m		6,00		1,22



LEGENDA DE SINALIZAÇÃO VERTICAL:				
CÓDIGO	SINAL	DESCRIÇÃO	DIMENSÃO	ÁREA TOTAL
R-1		Placa de regulamentação, refletiva. NOME: Parada obrigatória	URBANA L=2500x1000=20 1550 (0,2160 m²/un.)	0,2160
R-19		Placa de regulamentação, refletiva. NOME: Velocidade Máxima Permitida	URBANA Sinal anti-50 ø 500 (0,1964 m²/un.)	0,1964
A-32a		Placa de advertência, refletiva. NOME: Trânsito de pedestres	URBANA b=0,09 cm=18 Lado 450 (0,2025 m²/un.)	0,2025
		Suporte metálico galv. fogo d=2,5" c/tampa e aletas anti-giro h=3,00m		



DESCRIÇÃO DE RUAS PROJETADAS				
ITEM	RUA	TRECHO	BAIRRO	ÁREA m²
1	RUA AUGUSTO KUFFNER	TRECHO: Entre R. Ibraim Antonio Dias e R. Hiraclides Roveda	ESPERANÇA	1.789,32
2	RUA ATILIO PEDROSO COUTO	TRECHO: Entre R. Hiraclides Roveda até fim de Rua	ESPERANÇA	1.733,66
3	RUA VEREADOR LUIZ VIEIRA DOS SANTOS	TRECHO: Entre R. Ibraim Antonio Dias e R. Hiraclides Roveda	ESPERANÇA	1.434,75
4	RUA VANTUIR VELASCO	TRECHO: Entre R. Augusto Kuffner e R. Ver. Luiz Vieira dos Santos	ESPERANÇA	1.096,83
5	RUA HIRACLIDES ROVEDA	TRECHO: Entre R. Augusto Kuffner e R. Ver. Luiz Vieira dos Santos	ESPERANÇA	973,50
6	RUA EDUARDO ANTUNES DOS SANTOS	TRECHO: Entre Rua Carlota Joaquina e fim de Rua	NOROESTE	2.963,38
7	RUA WENCESLAU BRAZ	TRECHO: Entre Rua Inês Pinzon e fim de Rua	CENTRO NOROESTE	461,41
Total de Área				10.596,85

MUNICÍPIO DE DOIS VIZINHOS - PR

Administração 2025 / 2028

ADMINISTRAÇÃO

RESP. TÉCNICO

PROJETO

02/03

SINALIZAÇÃO

RECAPEAMENTO URBANO


10.596,85 M²

AGOSTO/2025

INDICADA

DOIS VIZINHOS

PARANÁ

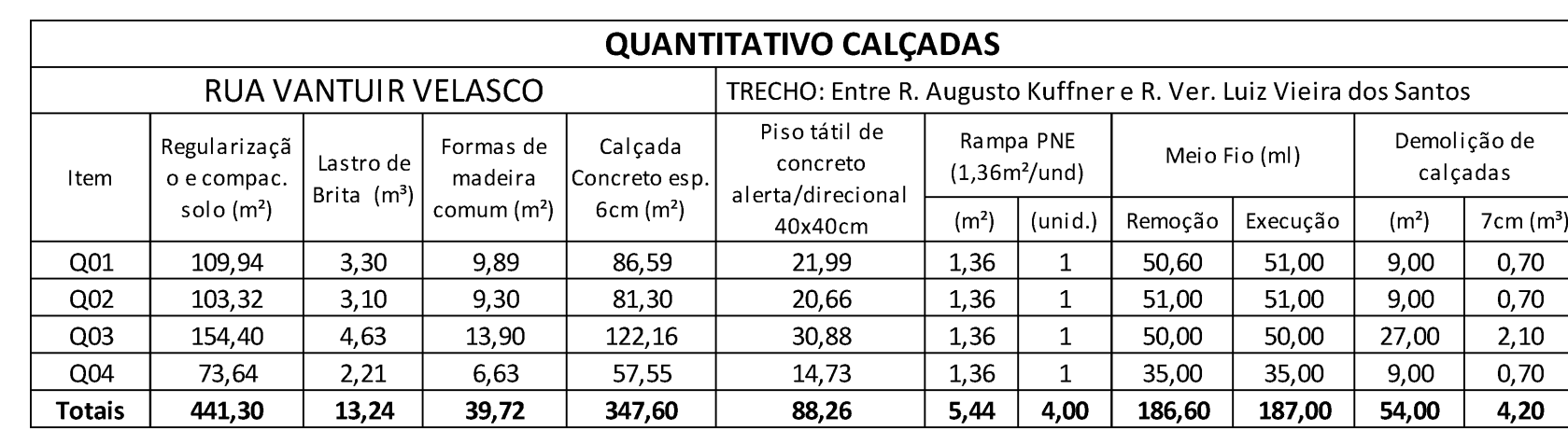


Escala: 1/250

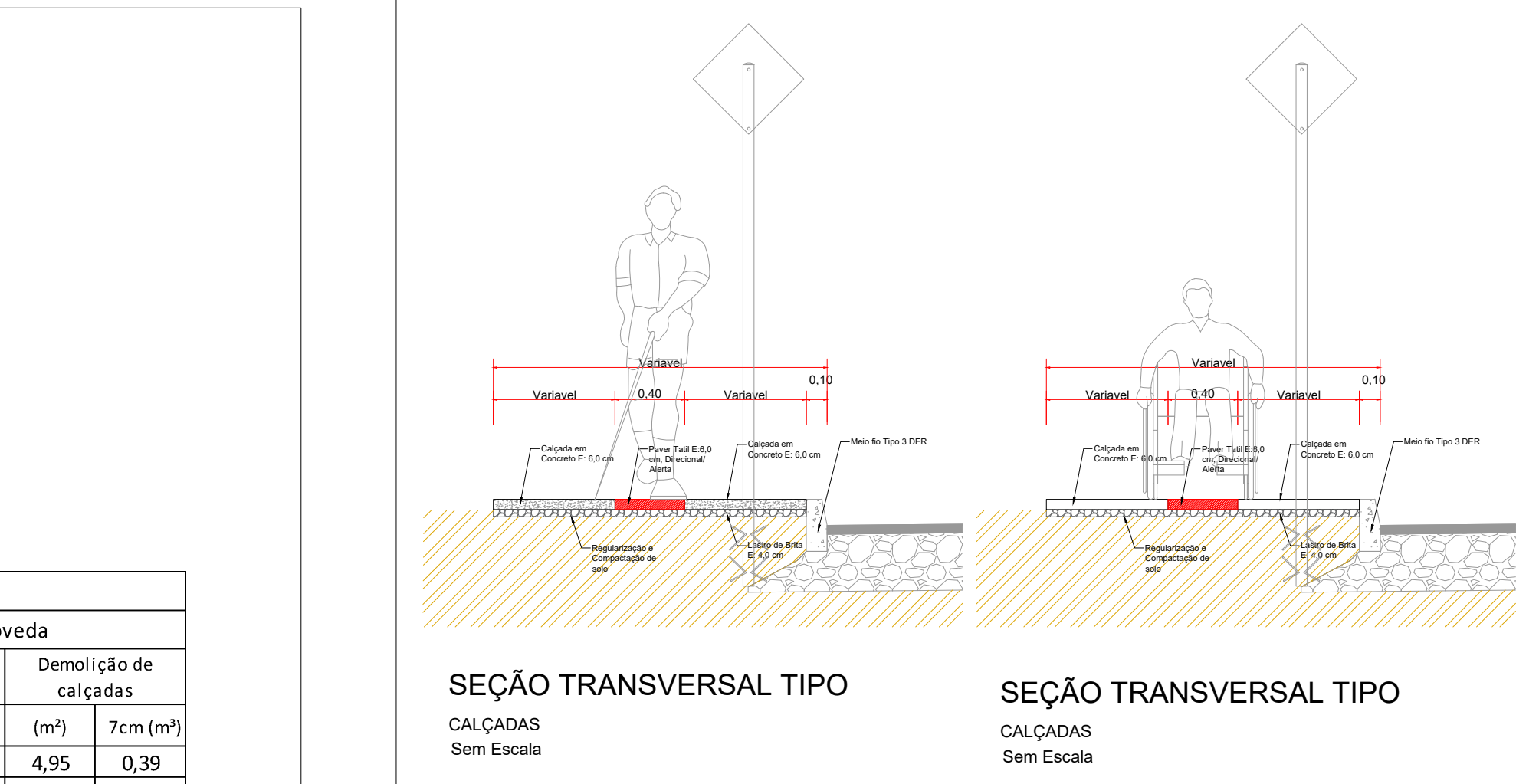
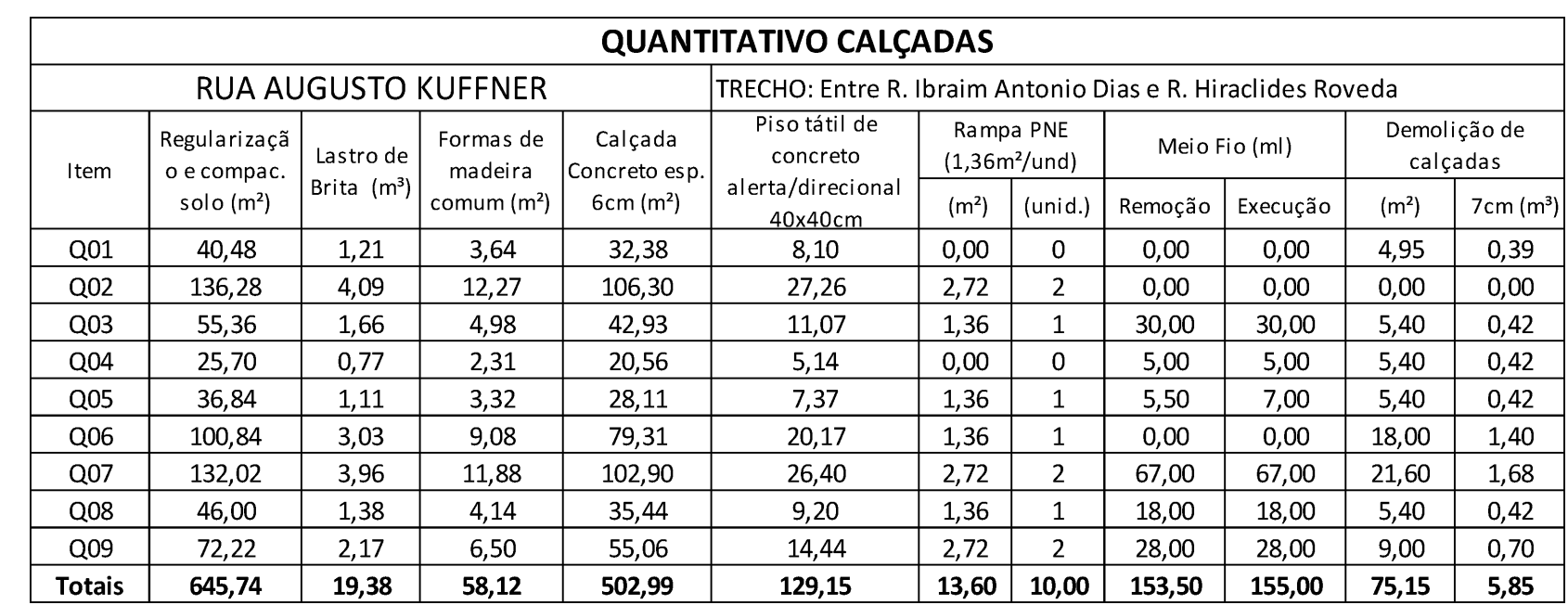
PLANTA BAIXA CALÇADA
RUA HIRACLIDES ROVEDA
TRECHO: Entre R. Augusto Kuffner e R. Ver. Luiz Vieira dos Santos
Escala: 1/250



Escala: 1/250



Escala: 1/250





TRECHO: Rua Carlota Joaquina e fim de Rua

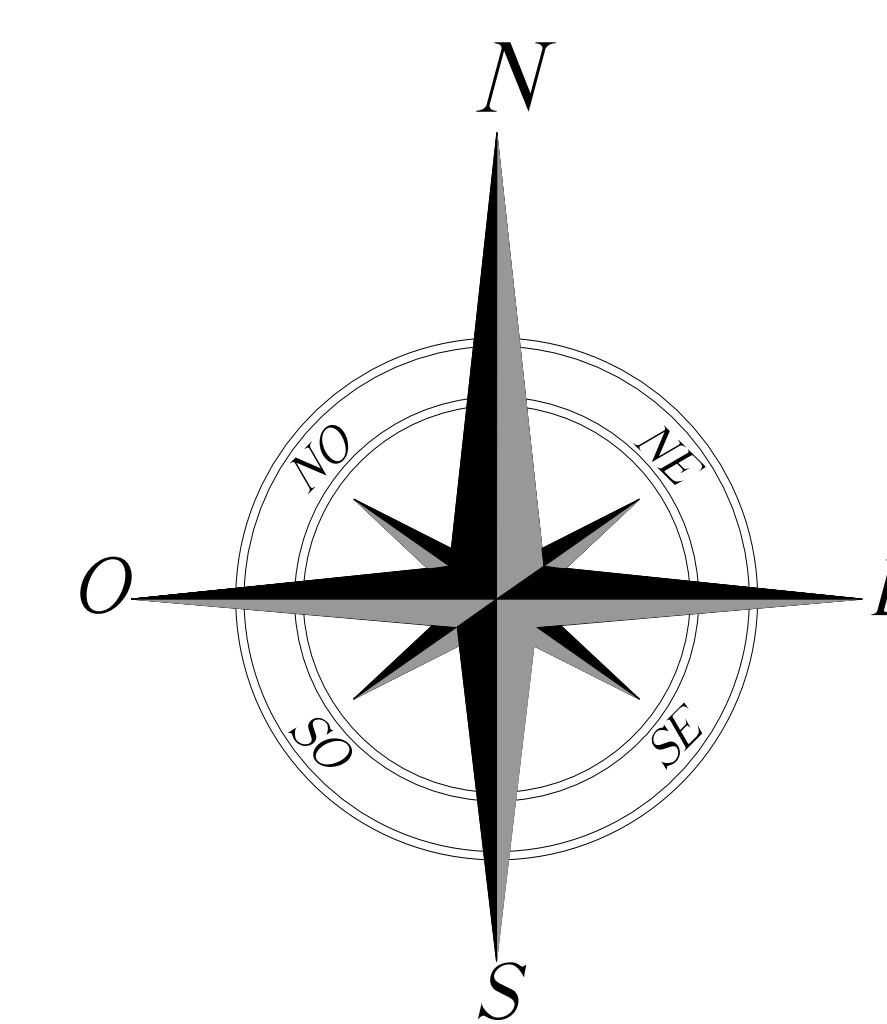
DESCRIÇÃO DE RUAS PROJETADAS						
Itens	RUAS	TRACTEO	TRACTEO	ANEXO	ÁREA (m ²)	ÁREA (m ²)
1	RUA AUGUSTO FERRAZ	TRACTEO Centro E: Brasil, Avenida Brasil e H. Marcelino Ribeiro	TRACTEO	SP/ANEXO	25.000	25.000
2	RUAS ALTO PÉDREGAL COELHO	TRACTEO Centro E: Brasil, Avenida Brasil e H. de São	TRACTEO	SP/ANEXO	17.780	22.647
3	RUAS VIOLETA DA VEIJA DOS SANTOS	TRACTEO Centro E: Brasil, Avenida Brasil e H. de São	TRACTEO	SP/ANEXO	144.755	205.633
4	RUAS ALVARO VILAS BOAS	TRACTEO Centro E: Brasil, Avenida Brasil e H. de São	TRACTEO	SP/ANEXO	129.843	179.843
5	RUAS HIRSHBERG DE LIMA	TRACTEO Centro E: Augusto de Lencastre e H. São João de Deus	TRACTEO	SP/ANEXO	90,00	222,80
6	RUAS EDUARDO AMARAL DOS SANTOS	TRACTEO Centro E: Brasil, Avenida Brasil e H. de São	TRACTEO	SP/ANEXO	206.300	101.430
7	RUAS ANTÔNIO AUGUSTO	TRACTEO Centro E: Brasil, Avenida Brasil e H. de São	TRACTEO	SP/ANEXO	25.000	25.000
Total de áreas:					936.638	1.306,87


	MUNICÍPIO DE DOIS VIZINHOS - PR	Administração - 2028	
		03/03/2028	
RECAPEAMENTO URBANO		DE	05.996,85 M²
AGOSTO 2025		DE	AGOSTO 2025
INDICADA		DE	INDICADA
DOIS VIZINHOS - PR		DE	DOIS VIZINHOS - PR



 BOCA DE LOBO EXSTENTE

 RUAS PARA RECAPE



	MUNICÍPIO DE	DOIS VIZINHOS - PR	
	Administração 2025 / 2028		
EMPRESA/ÓRGÃO	RPM - TERMO	PROPOSTA	<div data-bbox="2798 1833 2878 1858">ÚNICA</div>
OBRA RECAPEAMENTO URBANO		PROJETO	<div data-bbox="2789 1862 2864 1875">DRENAGEM</div> <div data-bbox="2789 1892 2864 1904">10.596,85 M²</div>
		ÁREA	
EMPRESA/ÓRGÃO	PERFIS DE LOCALIZAÇÃO -DRENAGEM EXISTENTE	DATA	AGOSTO/2025
LOCAL RUA AUGUSTO KUPFER - TRECHO: Entre R. Brian Antonio Dias e R. Herculides Rozada RUA VERGADILLO VIEIRA DOS SANTOS - TRECHO: Entre R. Herculides Rozada até fim de Rua RUA ALFREDO PEREIRO COELHO - TRECHO: Entre R. Brian Antonio Dias e R. Herculides Rozada RUA VENTURO VILAÇA - TRECHO: Entre R. Augusto Kupfer e R. Via. Lúcia Vieira dos Santos RUA HERCULIDES ROZADA - TRECHO: Entre R. Augusto Kupfer e R. Via. Lúcia Vieira dos Santos RUA EDILMIR ANTUNES DOS SANTOS - TRECHO: Entre R. Carolina Neupha e fim de Rua RUA VENTURILLO VIEIRA - TRECHO: Entre Rua Vil. Felipe e R. Felipe de R.	LOCAL	LOTE	QUANTIA
	ENDREÇO	ESCALA	INDICADA
	RECAPITO	PROJEÇÃO	
	DOIS VIZINHOS	PARANÁ	